




PLAN DE PRÉVENTION DES RISQUES NATURELS PRÉVISIBLES

PPR MULTIRISQUES






COMMUNE DE SAINT-FRANÇOIS

PLAN DE ZONAGE RÉGLEMENTAIRE



ZONES INCONSTRUCTIBLES

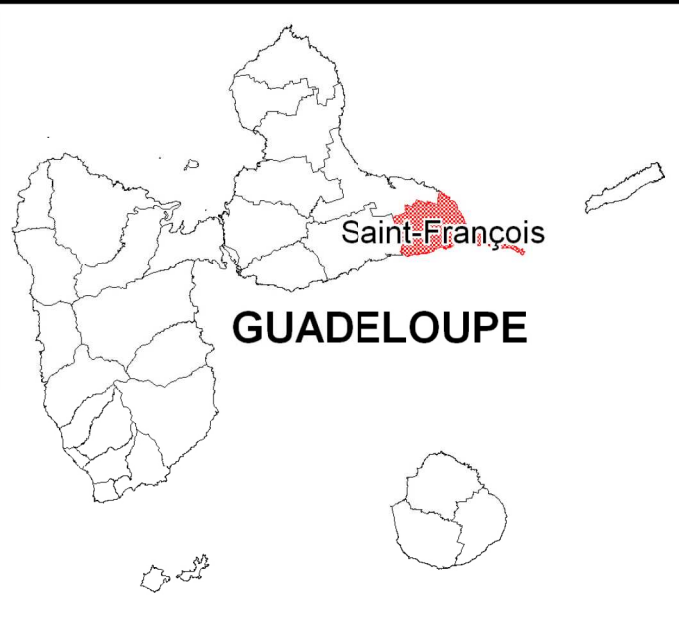
		
Aléa houle cyclonique fort	Aléa mouvement de terrain fort	Aléa inondation fort

ZONES CONSTRUCTIBLES SOUS PRESCRIPTIONS

	zones soumises à opération d'aménagement préalable	M : aléa mouvement de terrain moyen
	zones soumises à prescriptions individuelles et collectives	I : aléa inondation et/ou marée de tempête moyen
	zones soumises à prescriptions individuelles particulières	L : aléa liquéfaction quelque soit son niveau
	zones soumises aux dispositions communes à l'ensemble du territoire	 zone de failles

Version de : Novembre 2008
 Echelle : 1/10 500 ème
 Planche 2



GUADELOUPE

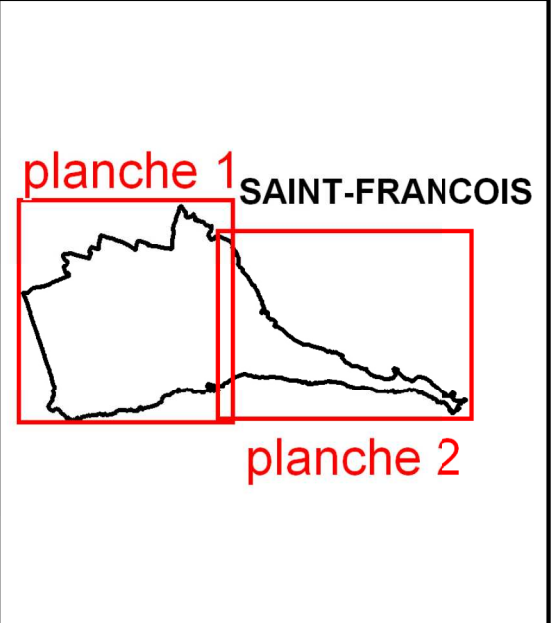


planche 1 SAINT-FRANÇOIS

planche 2

BD cartographique © SIG Risques Majours DDES71/SAU/PRCC