
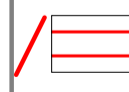













PLAN DE PRÉVENTION DES RISQUES NATURELS PRÉVISIBLES
PPR MULTIRISQUES
COMMUNE DE BOUILLANTE
ZONAGE RÉGLEMENTAIRE

LEGENDE DES ZONES RÉGLEMENTAIRES	LEGENDE DES ÉTIQUETTES
ZONES INCONSTRUCTIBLES  : Aléa houle cyclonique fort  : Aléa inondation fort  : Aléa mouvement de terrain fort	 : Aléa mouvement de terrain moyen  : Aléa mouvement de terrain faible  : Aléa inondation et/ou marée de tempête moyen  : Aléa inondation et/ou marée de tempête faible  : Aléa liquéfaction  : Zone de failles
ZONES CONSTRUCTIBLES SOUS PRESCRIPTIONS  : Zones soumises à opération d'aménagement préalable  : Zones soumises à prescriptions individuelles et/ou collectives  : Zones soumises à prescriptions individuelles particulières  : Zones soumises aux dispositions communes à l'ensemble du territoire	

Version de: Juin 2007
 Echelle: 1/10 000 ème

BD cartographique © SIG Risques Majours DDE 971 / SAN / PPRC - © BD TOPO IGN 2004

