




PLAN DE PRÉVENTION DES RISQUES NATURELS PRÉVISIBLES

PPR MULTIRISQUES COMMUNE DE VIEUX-FORT ZONAGE REGLEMENTAIRE





LEGENDE DES ZONES REGLEMENTAIRES

LEGENDE DES ETIQUETTES

ZONES INCONSTRUCTIBLES

-  Aléa houle cyclonique fort
-  Aléa inondation fort
-  Aléa mouvement de terrain fort

ZONES CONSTRUCTIBLES SOUS PRESCRIPTIONS

-  Zones soumises à opération d'aménagement préalable
-  Zones soumises à prescriptions individuelles et/ou collectives
-  Zones soumises à prescriptions individuelles particulières
-  Zones soumises aux dispositions communes à l'ensemble du territoire


M : Aléa mouvement de terrain moyen

m : Aléa mouvement de terrain faible

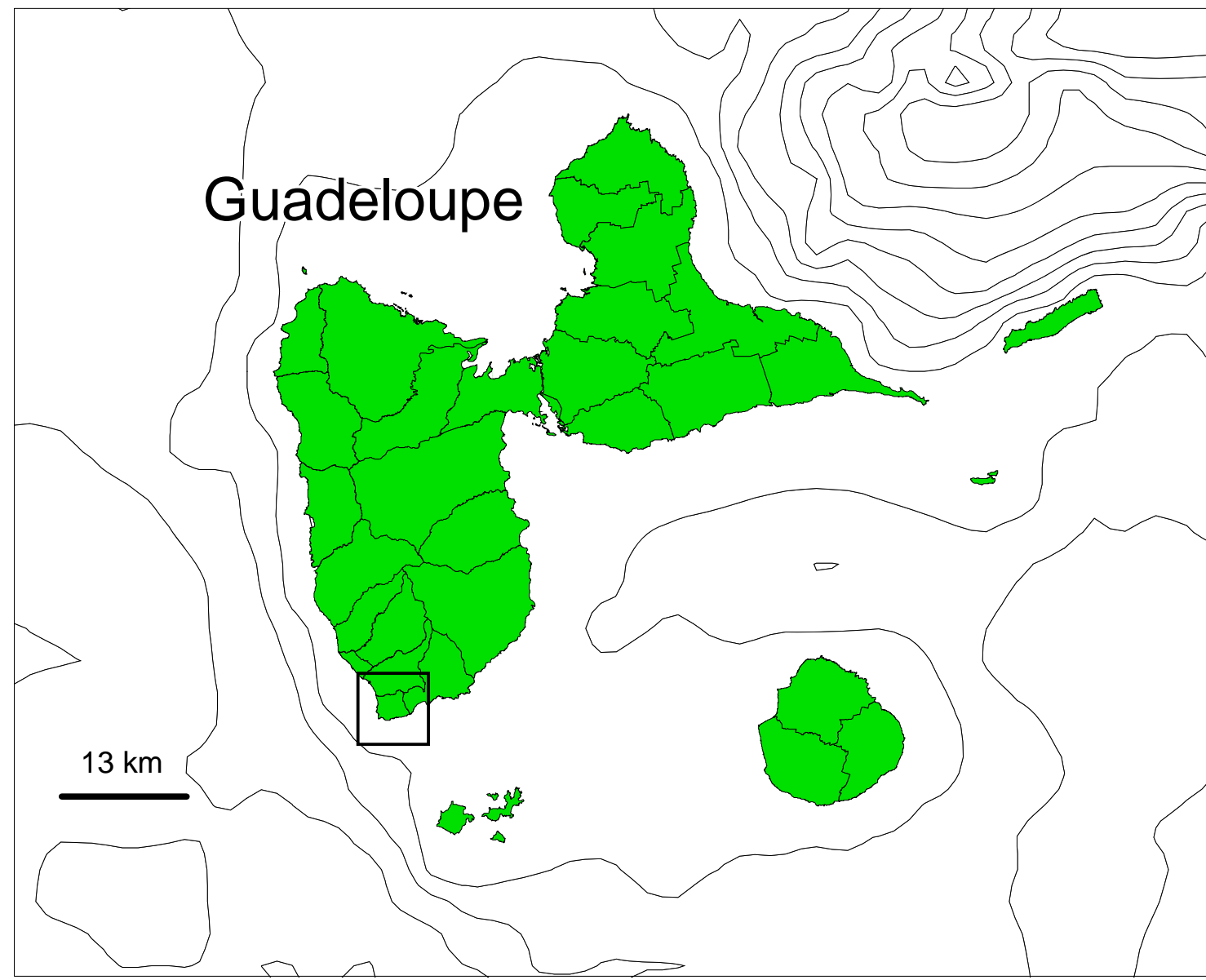
I : Aléa inondation et/ou marée de tempête moyen

i : Aléa inondation et/ou marée de tempête faible

l : Aléa liquéfaction faible

 Zone de failles

BD cartographique © SIG Risques Majeurs DDE 971 / SAU / PRQC



Version de: Octobre 2006
Echelle: 1/10 000 ème

